



Муниципальное бюджетное образовательное
учреждение дополнительного образования
Дом детства и юношества «Факел» г. Томска



Ребусы о Томске



для школьного возраста

Автор-составитель:
Ярославцева Любовь Рюриковна,
педагог-психолог, координатор
Городской программы воспитания и
дополнительного образования
«Томск и томичи»

г.. Томск -2023

О сборнике


Каждый подрастающий горожанин имеет право знать в каком городе он живет, чем богата история города и каковы ориентиры настоящего.

В сборнике собраны ребусы, которые отражают события нашего города.

Этот материал станет хорошим подспорьем в изучении славного города Томска, который в 2024 году отметит свой 420 день рождения.

Для выполнения заданий каждому участнику предлагаются карточки-ребусы.

Очень важно при работе помнить несколько правил:

1. Ребус (/ri bbəs/) - это головоломка, которая сочетает в себе использование иллюстрированных картинок с отдельными буквами для изображения слов или фраз.
2. Рядом с изображением могут стоять знаки препинания, например, «», которая указывает на то, что букву необходимо убрать.

3. Если запятая стоит внизу перед словом, то убирать надо первую букву, а если она расположена вверху, то последнюю.
4. Когда из слова нужно убрать несколько букв, то используются математический знак «-», а также указывается цифрой количество букв, которое надо убрать.
5. Для удобства работы можно пользоваться листом бумаги на который вы сможете записать свои варианты слов.
6. Можно использовать разные поисковые системы, чтобы собрать «богатый» материал по теме.

Предлагаемый сборник содержит в себе не только раздаточный материал, но и информационные карточки-ответы на каждый ребус.

Комбинировать материал сборника можно по-разному:

- Использовать только яркие карточки-ребусы и получать однозначный ответ.


- Использовать информационные карточки - ответы и попросить школьников найти соответствие с иллюстрацией.
- Можно изучать материал пошагово, т.е. разгадать ребус, а затем изучить предмет пристального внимания подробно, возможно создать проект.

Все зависит от того, сколько времени педагог планирует уделить изучаемой теме.

Автор надеется, что сборник «Ребусы о Томске» станет хорошим подспорьем для педагогов в воспитательной работе по формированию любви и гражданственности школьников.

Эти ребусы интересны и для совместного семейного времяпровождения. Сотворчество и содействие родителей – приветствуется.

РЕБУС 1



ИСТОРИЧЕСКИЙ РАЙОН ТОМСКА

РЕБУС 2




УЛИЦА В ТОМСКЕ

РЕБУС 3



ИСТОРИЧЕСКИЙ РАЙОН ТОМСКА

РЕБУС 4



ИСТОРИЧЕСКИЙ РАЙОН ТОМСКА

РЕБУС 5



ИСТОРИЧЕСКИЙ РАЙОН ТОМСКА

РЕБУС 6



ЗАВАРЗИНСКИЙ САМЫЙ БОЛЬШОЙ В МИРЕ

РЕБУС 7



ИСТОРИЧЕСКИЙ РАЙОН ТОМСКА

РЕБУС 8



САМАЯ ИЗВЕСТНАЯ ТУРИСТКА В ТОМСКЕ

РЕБУС 9



СТОЯНКА ВОЕННЫХ



ИСТОРИЧЕСКИЙ РАЙОН ТОМСКА

РЕБУС 11



ИСТОРИЧЕСКИЙ РАЙОН ТОМСКА

РЕБУС 12



ТОМСКИЙ КУПЕЦ




ИСТОРИЧЕСКИЙ РАЙОН ТОМСКА

РЕБУС 14



СКАЛА В ЗАВАРЗИНО

РЕБУС 15



КУЛЬТУРНЫЙ ЦЕНТР В ТОМСКЕ

РЕБУС 16




СКАЛА В ТОМСКЕ

РЕБУС 17



ИСТОРИЧЕСКИЙ РАЙОН ТОМСКА

РЕБУС 18



ИМ ПАМЯТНИК УСТАНОВЛЕН В ТОМСКЕ

РЕБУС 19



ИСТОРИЧЕСКИЙ РАЙОН ТОМСКА



ЕМУ УСТАНОВЛЕН ПАМЯТНИК В ТОМСКЕ

РЕБУС 21



ИСТОРИЧЕСКОЕ МЕСТО В ТОМСКЕ

РЕБУС 22



ТАК НАЗЫВАЕТСЯ ПАССАЖ КУПЦА ВТОРОВА

РЕБУС 23



ТОМСКИЙ КНЯЗЬ

РЕБУС 24



ИСТОРИЧЕСКИЙ РАЙОН ТОМСКА

РЕБУС 25



ЕМУ УСТАНОВЛЕН ПАМЯТНИК В ТОМСКЕ



Ныи

ТАК В СТАРИНУ НАЗЫВАЛИ НАЧАЛО КАШТАКА

РЕБУС 27



ВО ДВОРИКЕ АРХИМЕДА В ТОМСКЕ



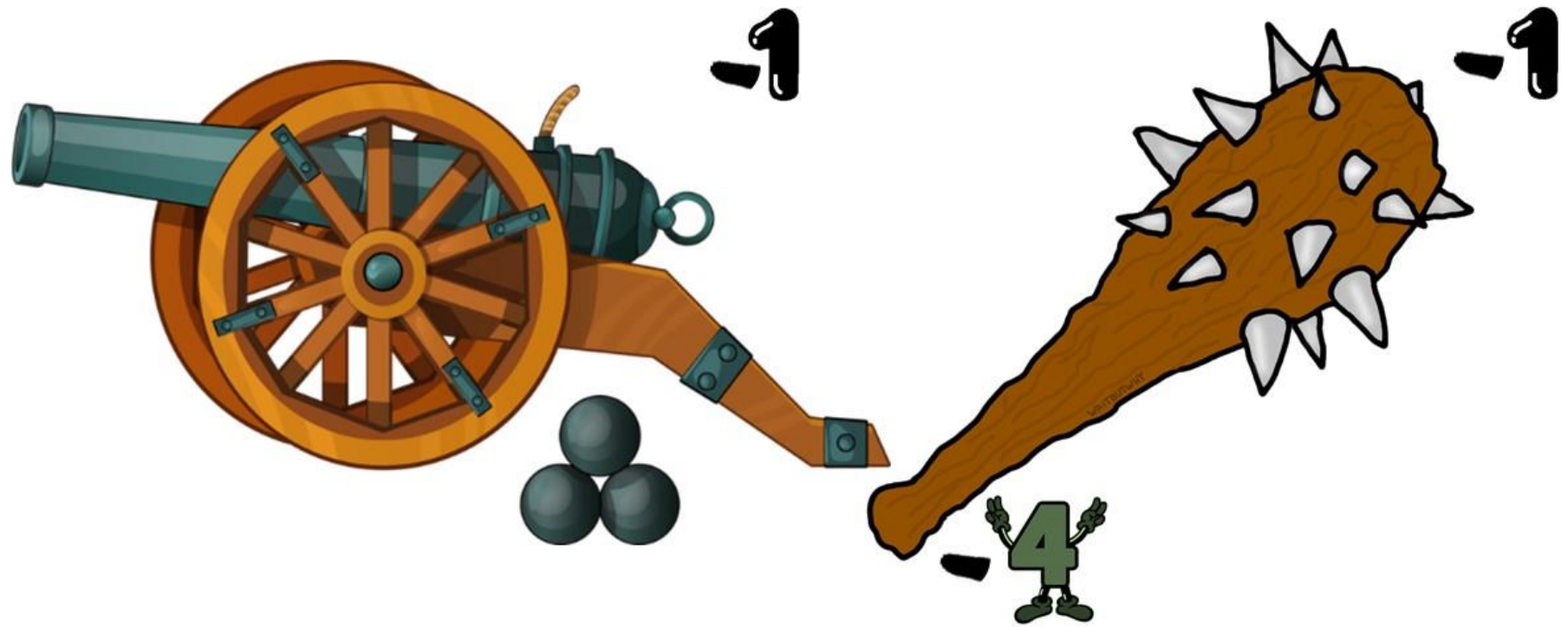
СТАРЕЙШИЙ В ТОМСКЕ ИССЛЕДОВАТЕЛЬСКИЙ ЦЕНТР

РЕБУС 29



ЕМУ УСТАНОВЛЕН ПАМЯТНИК В ТОМСКЕ

РЕБУС 30



«СОЛНЦЕ РУССКОЙ ПОЭЗИИ» – ЕМУ УСТАНОВЛЕН ПАМЯТНИК
В ТОМСКЕ

ОТВЕТЫ



ТОМСК

РЕБУС 1 – ПЕСКИ

После строительства Томского острога в 1604 году расстроился на лугах между острогом и Томью город, к которому спускались с крепостной горы Воскресенский взвоз (по имени Воскресенской церкви). Прошло время, и вновь зашевелились киргизы, опять собираются на томский острог. Решили крепостное строительство расширить.

В 1630 г. срубили вокруг Томского острожного посада Нижний острог — с башнями, с частоколом бревенчатым. Шла острожная стена от мельницы, от мыса Воскресенской горы по-над правым берегом Ушайки до её устья. Отсюда к северу поворачивала. До вереницы озер, до речной проточки протянулась стена вдоль Томи, а там, на восток опять до горы. Вдоль северной стены рвы выкопали, валы насыпали. По рвам воду пустили из проточки-истока, а через них мосты подъёмные. Отделили посад на песках от заозерных сырых лугов.

После всего этого начали посадские строиться основательно: подворьями, улицами. Вначале жались к кремлю поближе: начались Пески с Подгорной улицы (потом Большая Подгорная).

Около устья Ушайки построили амбары, лавки, постоянные дворы, избы. Получился Гостиный Двор. От московского торгового гостя Ждана Толстоухова держал в Томске лавки Титов Семейка, то бишь Семён. Вел торг с иногородцами на острове. Давным — давно сгинул купецкий сиделец, а остров так и зовется: Семейкин остров.

На лучших гостей гляючи, принялись томские жильцы приторговывать рыбой. Уж больно обильные островные, стерляжки ямы на Томи. Круглый год лови — не переловишь.

И сами Пески имя такое получили потому, что испокон веков называли так русские люди приплески близ рыбных угодий. А песка могло и вовсе не быть, разве что у самой воды. Так и у нас: пойма, глина, да суглинок вязкий, а все Пески, да Пески...

В те же годы построили на бойком месте, рядом с рекой, меж Гостиным Двором и Подгорной улицей храм Богоявления, который в 1643 г. обгорел, но уцелел (завод резиновой обуви, теперь восстанавливается храм). Таким образом, город постепенно сошёл под Яр.

В конце XVII столетия ученый датчанин Избрант Идес писал: «Город Томск красивый, большой и крепкий, с большим числом военного населения и казаков, задачи которого отбивать набеги татар на Сибирь».

От одной лишь напасти горожане упасть не могли — от пожаров. Но раз за разом обновлялся Томск. И, главное, положено было начало второму — настоящему центру нашего города: на Песках. Но не одними лишь Песками разрастался город. За цепочкой озер, к северо-западу от Песков — в Заозёрье тоже вырастали избы. Здесь между Томью и проточкой прежде косили сено на заливных лугах. Исток впадал в Томь там, откуда в наши дни начинаются улица Войкова и переулок Ванцетти — Русаковский, и соединял с рекою пару

озёр. Одно из них засыпанное очень давно и названное Сухим, располагалось почти точно на месте нынешнего Центрального рынка и спорткомплекса «Юность». Другое, дожившее до 50-х г. нашего века, разделяло переулок Дербышевский (Вильяновский) и улицу Дальне-Ключевскую. Были и другие озера: у пересечения теперешней улицы Войкога (Знаменской) и переулком Дербышевским, у троллейбусной остановки «Линия» на Черемошниках.

Примерные границы: от ул. Наб. Томи до ул. Большой Подгорной и от ул. Дальне-Ключевской до пл. Ленина



ТОМСК

РЕБУС 2 - ОБРУБ

Улица Обру́б — расположена в юго-западной части Октябрьского района города Томска, между Воскресенской горой и правым берегом Ушайки.

Длина улицы около 350 м, она начинается от пересечения улицы Бакунина с улицей Розы Люксембург в районе площади Ленина, идёт вдоль Ушайки на юго-восток, и заканчивается пересечением с улицей Загорной.

Название улицы произошло от слова «обруб». Так назывался деревянный сруб (стена), построенный в качестве укрепления. Западная часть Томского острога стояла на крутом склоне горы. Но нападавшие кочевники продолжали штурмовать склон, для того чтобы «обрубить» его томский воевода, князь Львов, в 1678–1679 году отстроил сруб. Западная часть острога стала более неприступной. Теперь врагам взбираться на отвесную деревянную стену стало неудобно, а вот склон за счет этого получил дополнительное укрепление от оползней.



ТОМСК

РЕБУС 3 – УРЖАТКА

Это небольшой центральный район города из числа самых старых. Расположен в пойме Ушайки, в месте ее слияния с Томью.

Его название – это русифицированный вариант тюркского слова, которое может быть переведено как «понижающаяся уступами местность» или «крепкий берег». Именно такой территорией Уржатка и является.

Особенно быстро и интенсивно этот район начал застраиваться в XVIII веке. Уржатка включает в себя улицы: Гагарина, Советская, Нахановича, Обруб.



ТОМСК РЕБУС 4 - ЕЛАНЬ

Елань — исторический район города Томска, возникший в XIX веке.

Это исторический центр города, объединяющий современные улицы от пр. Фрунзе до ул. Карташова, от ул. Гоголя до пр. Ленина и пр. Кирова.

Исторический район "Елань" включен в программу восстановления памятников деревянной архитектуры. В состав района Елань входят: пр. Ленина, Кирова, ул. Белинского, Вершинина, Карташова



ТОМСК РЕБУС 5 – КАШТАК

Жители Каштака не без гордости называют свою малую родину столицей Томска. В наши дни склоны холма или горы заняты многоэтажной застройкой, и здесь живет около 50 тысяч человек. Относительно происхождения топонима «Каштак» у томских краеведов нет единого мнения. Скорее всего, он имеет тюркские корни и означает «зимние уголья для выпаса лошадей» или «место перекочевки».

История заселения Каштака началась еще в древности. Археологам известно, что много веков назад в этой части Томска стояли деревянные городища. В XVII столетии томские воеводы отправляли в Москву грамоты и писали в них, что жившие здесь телеуты постоянно воровали скот у русских и татар и сгоняли его на свои пастбища.

После Северной войны по указу Петра I на поселение в Томск начали отправлять пленных шведов. Они приезжали из Тобольска и обосновывались в Каштаке. Умиравших офицеров и солдат хоронили на пологом холме, поэтому его стали называть Шведской горкой. В 1860-е годы здесь погребли коменданта Томска Томаса Томасовича Де-Вильнева, и некоторое время гору именовали Комендантской.



ТОМСК

РЕБУС 6 - МУРАВЕЙНИК

В Заварзинской лесной даче расположен самый большой в Томской области и в мире муравейник в лесном урочище на восточной окраине города Томска. 250 см в высоту, 510 см в диаметре.

В октябре 2015 года Мегамуравейник заявлен в Книгу рекордов России и Гинесса как самый большой в России и в мире.

От томского отделения Русского географического общества подана заявка на включение в книгу рекордов России и Гинесса.



ТОМСК

РЕБУС 7 – БОЛОТО

Болото — исторический район Томска, расположенный между Воскресенской горой и Ушайкой, территория Болота ныне входит в Октябрьский район. Примерные границы: от ул. Обруб до ул. Октябрьской и от пер. Загорный до ул. Шишкова и ул. Лермонтова.

Поблизости к реке Ушайке и болотистой почве — здесь преобладает малоэтажная застройка. Это самый что ни на есть тихий центр, превратить который в успешный туристический район надеются все связанные с туризмом горожане.

Границы Болота определяют улицы Загорная, Октябрьская и река Ушайка. Чтобы составить приблизительное представление об этом районе Томска, можно побродить по улицам Загорной, Свердлова, Лермонтова и Болотному и Горшковскому переулкам. Главные же достопримечательности этого района сосредоточены на ул. Шишкова, к которой приводит Октябрьская улица.

Болото долгое время не подвергалось активной застройке из-за сложных условий, в которых пришлось бы вести строительство. Однако в последнее время здесь начался процесс локальной реконструкции, столь характерный для любого российского "частного сектора" - замещение старой застройки новыми особняками и общественными зданиями, возникающими в границах существующих земельных участков. Тем не менее в Болоте сохраняется пара десятков деревянных зданий, имеющих статус объектов ценной исторической среды.



ТОМСК РЕБУС 8 - ЛЯГУШКА

Памятник "Лягушке-путешественнице", расположенный в центре Томска, признан самым маленьким памятником в мире. Сегодня томичи отмечают его пятилетний юбилей.

- Высота томской скульптуры составляет всего 4,4 см, - сообщает администрация Томской области. - Конкурентами "Лягушке-путешественнице" по размерам являются петербургский "Чижик-Пыжик" (11 см) и стокгольмский "Мальчик, смотрящий на луну" (15 см).

Идея создать миниатюрную скульптуру пришла к ее автору, члену Томского отделения Русского географического общества Олегу Кислицкому.

На создание бронзовой лягушки у скульптора ушло около месяца. Ее посадили на гранитный булыжник у гостиницы "Томск", расположенной по адресу: пр. Кирова, 65. Кстати, на тот случай, если "путешественницу" похитят, как знаменитого питерского чижика-пыжика, автор отлил из бронзы ее точную копию - про запас. Однако пока обошлось без инцидентов.

Скульптура лягушки пользуется большой популярностью среди туристов.



ТОМСК РЕБУС 9 – ЛАГЕРНЫЙ САД

Лагерный сад — парк в Кировском районе Томска, на правом берегу Томи, площадью ок. 40 га, размером примерно 1300×300 метров. Находится на высоком берегу Томи, в оползневой зоне. На противоположном берегу — широкая и плоская равнина.

Назван в связи с размещением здесь ещё в XVIII веке летних лагерей 39 Томского пехотного (мушкетерского) полка. Парк стал популярным местом прогулок в конце XIX века. Здесь сохранилась естественная популяция белок.

Памятник природы «Лагерный сад» — уникальный геологический объект. Это самый северный в Западной Сибири (если не считать нескольких единичных трудно доступных выходов, находящихся к северо-востоку от Томска) выход на поверхность древних скальных горных пород.



ТОМСК РЕБУС 10 - ВОСКРЕСЕНСКАЯ ГОРА

Воскресенская гора послужила местом для основания Томской крепости в 1604 году. А произошло это событие в следствии просьбы эуштинских татар. Они просили принять их в состав России и защитить от нападений енисейских кыргызов и калмыков. Таким образом дата основания Томской крепости явилась и датой основания самого города Томск. Кстати об этом свидетельствует памятный камень на Воскресенской горе, который установили 7 октября 1966 года. Следует отметить, что свое название Воскресенская гора получила в честь одноименной церкви в городе Томск. Воскресенская церковь была построена на территории Томской крепости в 1622 году и до сих пор радуется своей красотой томичей и гостей города.

Примерные границы: от ул. Б. Подгорной до ул. Дальне-Ключевской и от ул. Дальне-Ключевской до ул. Загорной



ТОМСК РЕБУС 12 - КУХТЕРИН

Евграф Николаевич Кухтерин (1834-1887) был ямщиком, обладал крепким здоровьем, могучей силой. Ямщиками были и его предки, поселенные в Сибири по грамоте царя Бориса Годунова для исправления государственной дорожной повинности. Освоившись на месте, они занялись частным извозом, промыслами и земледелием, обеспечивая исполнение почтовой службы и прочих казенных дел с помощью наемных работников.



ТОМСК

РЕБУС 13 – ЗАОЗЕРЬЕ

У этого небольшого района в северо-западной части Томска интересная история. Образовался он в XVII веке стараниями жителями города Углича, которые были наказаны ссылкой в Сибирь за убийство в своем городе царевича Дмитрия - наследника престола рода Рюриковичей. Район постоянно страдал от наводнений и был отрезан от города старой протокой-озером, что было крайне неудобно. Селилась здесь в основном беднота, выстраивая под свои нужды небольшие деревянные дома. И только в конце XVIII века здесь появилась первая каменная постройка - Знаменская церковь, сохранившаяся до сих пор.

В XIX веке в Заозерье размещались кожевенные предприятия, мыловаренные и свечные заводы, мельницы, складские сооружения. А в начале XX века здесь было выстроено каменное здание начального училища.

Примерные границы: от ул. Мельничной до ул. К. Маркса и от пер. Картасный до пер. Ванцетти



ТОМСК

РЕБУС 14 - КОСТРОМКА

Скала Костромка в центре поселка Заварзино представлена выходом дайки. Дайка представляет собой пластинообразные вертикально стоящие геологические тела, представленные диабазами, долеритами, монцонитами и гибридными породами, которые сформировались на территории Томской области в пермо-триасовое время. В разрезе обнажения, вскрытого при проведении дорожных работ, хорошо заметно крыло антиклинали и хорошо прослеживается структура пород, которые разбиты трещинами на крупные блоки от 10 до 50 сантиметров. Вмещающие породы преимущественно песчаники.

Кострома – имя славянской богини символизирующей плодородие. Название дано не случайно, обзорная площадка со старой водонапорной башней на скале служит хорошим местом для отдыха людей, благодаря открывающемуся с нее виду. Территория у подножья прекрасно подходит для семейной рекреации при условии минимального благоустройства.



ТОМСК

РЕБУС 15 - КОСТЕЛ

В Томской области зарегистрировано более ста религиозных организаций, представляющих 16 разных конфессий.

Им принадлежат храмы: соборы, мечети, молельные дома, синагоги и другие архитектурные сооружения, предназначенные для совершения богослужений и религиозных обрядов. В нашем проекте «Культ-объект» мы смотрим, как выглядят храмы Томска изнутри и снаружи.

Здание костела в Томске было построено более 180 лет назад. Ссылыные поляки, белорусы и прибалты стали селиться в городе с первых десятилетий его основания, но официальное пребывание римско-католического священника в Томске было утверждено только в 1806 году. Какое-то время местные католики использовали для служб наемное помещение, а в 1819 году им отвели землю под застройку — на Воскресенской горе, немного восточнее места, где стояла первая в Томске соборная Троицкая церковь.

Строили храм своими руками на пожертвования томичей. Здание, завершенное в 1833 году, прямоугольное в плане, имело купол, на который установили деревянный крест, обтянутый жостью. 1 октября 1833 год костел был освещен ксендзом Апанасевичем под титулом

Пресвятой Богородицы Покровской. В 1856 году была построена колокольня в виде ворот с тремя колоколами — сейчас на ней только один колокол.



ТОМСК

РЕБУС 16 - ДЮЙМОВОЧКА

Скала Дюймовочка — скальное обнажение на территории города Томска. Геологическое обнажение из жестких пород камня, пригодных для спортивных занятий по альпинистской технике, скалолазанию и спортивному туризму.

Скала расположена в 50 метрах от железнодорожного полотна в районе ТДСК, в 1 км от остановки «Троллейбусное депо» на проспекте Фрунзе. Находится в зоне отвода земель железной дороги Томск I — Томск II.

Занятия на скале Дюймовочка на окраине города Томска, в долине реки Ушайка

Геологическое обнажение имеет статус памятника природы. Никем фактически не охраняется, условий для сохранения объекта не создано. Кварцевые жилы с примесью минералов имеют познавательное значение для геологических экскурсий вокруг Томска.



ТОМСК

РЕБУС 17 - КИРПИЧИ

Кирпичи – исторический район Томска. Здесь, благодаря природным запасам глины и песка, в свое время находилось множество предприятий по изготовлению кирпича. Кирпичи был районом небогатым, здесь в маленьких неприглядных деревянных домах селились ремесленники, а улицы не отличались особой чистотой и ухоженностью.

Примерные границы: от ул. Октябрьской до ул. Яковлева



РЕБУС 18 - ДОМАШНИЕ ТАПОЧКИ

Демонстрируют гостеприимство сибиряков, призывая «быть как дома», уютные бронзовые «Домашние тапочки», расположенные у входа в гостиницу «Томск».



РЕБУС 19 - ЗАИСТОК

Татарская слобода — Заисточье (также «Заисток») — поселение татар, сложившееся в начале XVII века на юго-западной границе Томска, является одним из исторических районов города. Главная улица — Татарская.

До 1914 года слобода была островом, отделённым от города протокой, называемой Исток. Сейчас эта протока протекает под землёй и имеет выход к реке Томь в районе улицы Дамбовой. Местность в обиходе обычно называется Заисток, то есть — расположенная за истоком. Возникла на месте торгового городка сибирских бухарцев (основан в XVI веке).

В татарской слободе селились купцы, ремесленники, предприниматели, прибывшие из Казанской, Тобольской губерний, Средней Азии и других мест. В начале XX века действовали: кожевенное, спичечное, шерстомойное и другие производства.



РЕБУС 20 - БОЛЕЛЬЩИКУ

Полувековой юбилей томского профессионального футбола был отмечен открытием «Памятника болельщику». Бронзовый поклонник футбола сидит прямо на стадионе, в 4-м секторе Восточной трибуны. Примечательно, что прототипом персонажа Леонтия Усова стал реальный (но, к сожалению, неизвестный) болельщик, один из зрителей первых матчей «Томи» - скульптура делалась по фотографии болельщика 50-х годов, найденной в архиве ФК "Томь".



ТОМСК

РЕБУС 21 – БАССЕЙКА

В давние времена томичи называли подземные источники ключами. Из-под Каштачной горы Томска их било такое множество, что определили они название улиц Дальне-Ключевской, Водяной, переулков Заозерного и Сухоозерного. Стекались все родники в ложбину, ставшую потом на десятки лет городской свалкой, пока не уплотнился здесь грунт. Сейчас на этом месте расположен центральный рынок города. Но осталось место под горой в теперешнем переулке Н.Островского, именовавшееся удивительным словом "Бассейка".

Был здесь рукотворный водоем диаметром в двенадцать метров, огороженный вертикально вбитыми бревнышками, дно его выкладывали бутовым камнем. Бассейн этот предназначался для тушения пожаров. А жители полоскали в нем выстиранное белье, которое становилось таким свежим и мягким, что летом в корзинах, а зимой на санках доставляли его сюда чуть ли ни со всего города. Наполнял Бассейку обочь расположенный родник водой, которой пользовалась вся округа. Не оставалось от нее никакой накипи в чайниках, и вкус был необыкновенно приятен.



ТОМСК

РЕБУС 22 - ТЫСЯЧА МЕЛОЧЕЙ

В начале XX века при строительстве этого трехэтажного здания в центре Томска использовали технологии, которые мы сегодня привычно называем энергоэффективными. Передовой подход к отоплению позволил владельцам отказаться от каминов и печей, а коридор третьего этажа и вовсе мог освещаться без электричества. Здесь же работал первый в Сибири пассажирский лифт. Внутри подъемных кабин были установлены зеркала.

Содержание огромного здания второвского пассажа требовало немало средств. Чтобы снизить траты на электроэнергию, еще на этапе проектирования было предусмотрено освещение третьего этажа без использования электричества. Для этого архитекторы применили два вида инженерных конструкций: световые колодцы и световые окошки.



ТОМСК

РЕБУС 23 - ТОЯН

Тоян (иногда Таян, иногда также упоминается фамилия Эрмашетов) — князь небольшого (около 300 чел.) татарского племени эушта, жившего в XVII веке на берегах реки Томи в районе современного города Томска.

В конце XVI века русские казаки под руководством Ермака, разгромив войско сибирского хана Кучума начали освоение сибирских земель. На своём пути они практически не встречали сопротивления — местные сибирские татары принимали российское подданство, стремясь с помощью русских защититься от набегов кочевников с юга (джунгар, калмыков, киргизов, ногайцев, телеутов).



ТОМСК

РЕБУС 24 - МУХИН БУГОР

Мухин Бугор — исторически сложившийся в Томске городской посёлок. Возвышенность в районе Петропавловского собора.

В конце XVII века в этих местах занимался разбоем некий лихой человек Мухин (он после разбоя каждый раз прятался в лесах, что подступали с востока к городской слободе «Кирпичи»), и который впоследствии, в первой трети XVIII века, активно покаялся в своих грехах и посвятил остатки дней своим монастырскому послушанию и вере в Бога. По преданию дом, в котором жил старик Мухин, располагалось на месте современного перекрёстка улиц Киевской и Лебедева. Разбойник Мухин в своё время держал в страхе всю эту округу, в том числе кварталы Белозёря, Кирпичей, Уржатки, Верхней и Нижней Еланей, Солдатской слободы.

На рубеже XVII—XVIII веков на Мухином бугре появились первые ремесленные поселения, из которых позднее образовалась ремесленная слобода, связанная по роду деятельности с ткачеством, дублением кож и пивоварением. Позднее на берегах речки Игуменки, впадавшей в Ушайку, образовался Мухинобугорский базар, куда приезжали крестьяне из окрестных сел и деревень - торговать с городом; площадь базара стали называть Мухинобугорской.

Примерные границы: от ул. Петропавловской до пр. Комсосольского и до ул. Тверской



ТОМСК

РЕБУС 25 – СЧАСТЬЕ

Самым любимым памятником томской детворы, безусловно, является «Памятник счастью», больше известный в народе под именем «Волк из мультика «Щас спою»». Томское «счастье» получилось «народным» - у памятника нет конкретного автора. Идея воплотить в скульптуре колоритного волка из мультика «Жил-был пес» пришла в голову журналисту Анатолию Захарову. Ее поддержал директор «Томлесстроя» Шабан Байрамов. Конкретные детали окончательного образа (чуть надорванное ухо, текущая по животу слюнка, пуп, косточка в лапе) придумывались коллегиально. И в итоге 5 октября 2005 года Томск получил в подарок от «Томлесстроя» «Памятник счастью «Щас спою...!» Где-то через месяц после открытия к еще большей радости ребятишек Волк заговорил. Сейчас он голосом Армена Джигарханяна произносит восемь фраз.



ТОМСК

РЕБУС 26 - СТРАШНЫЙ РОВ

Высокий бугор за вершиной так называемого Страшного рва, над Дальним Ключем, назывался Шведской Горой.

Предполагают, что название этой горы было дано потому, что на вершине ее стали хоронить пленных шведов, сосланных в Томск при Петре. Гору эту жители Томска больше всего знают под именем Каштак <...>. Томские старожилы, а между ними и Г. Н. Потанин, ходившие на эту гору полюбоваться открывавшимся видом, помнят, что здесь еще в половине 60-х годов находился памятник в виде чугунной плиты, с отлитой надписью похороненного тут Томаса Томасовича Де-Вильнева. Фамилия эта встречается в столпушках Киндермановского архива. И. Л. Фуксман говорит, что этот Томас Томасович был комендантом Томска и умер, обжавшись черемухи.



ТОМСК

РЕБУС 27 – СОЛНЕЧНЫЕ ЧАСЫ

Солнечные часы в Томске в Игуменском парке в «Дворике Архимеда» и на площади Ленина у БКЗ (Большого концертного зала)



РЕБУС 28 - СИБИРСКИЙ БОТАНИЧЕСКИЙ САД

В 1875 году из Главного Управления Западной Сибири по части управления гражданскими учебными заведениями Томскому губернатору поступило указание о выборе места под строительство Сибирского университета и о необходимости отведения места для университетского ботанического сада.

Сейчас Сибирский ботанический сад Томского университета – это крупное ботаническое научно-исследовательское учреждение. Городская территория ботанического сада (10 га) включает Заповедный парк, теплично-оранжерейный комплекс и приоранжерейную территорию, представляющие единый ландшафтно-архитектурный ансамбль. Оранжерейный комплекс, площадью защищенного грунта 6,5 тыс. м, состоит из 4 оранжерей и 2 теплиц, разделённых на 18 отделов с различными микроклиматами.

Основные научные направления, по которым работает ботанический сад: сохранение биоразнообразия растений мировой флоры и интродукция полезных растений (декоративные, лекарственные, кормовые, овощные, плодово-ягодные) природной и культурной флоры планеты с использованием научных разработок.



РЕБУС 29 – РЕБЕНОК

Многим горожанам давно полюбился, расположенный напротив роддома №1 «Младенец в капусте». Памятник был открыт летом 2008 года в Международный день семьи. Кстати, дата открытия обрадовала автора, мечтающего, чтобы его памятник стал самой эффективной пропагандой рождаемости. Новорожденный, как и положено каждому младенцу, имеет свидетельство о рождении и бирку с результатами измерений, сделанных главврачом роддома Татьяной Растохиной. В документах говорится, что «сына» Кислицкого зовут Леха, его масса составляет полторы тонны, а рост - 60 сантиметров.



РЕБУС 30 - ПУШКИН

Памятник Александру Сергеевичу Пушкину (1799—1837), великому русскому писателю и поэту. Установлен в сквере на проспекте Ленина, между домами №№ 77-А и 79 (напротив Дома Офицеров). Торжественно открыт 6 июня 1999 года.

Скульптор — М.К. Аникушин.

В Томске Александр Пушкин никогда не был., Но вот его прадед Абрам Ганнибал содержался содержался в Томске с «крепким смотрением» в келье Богородице-Алексиевского мужского монастыря. Но уже в феврале 1730 года, сразу после смерти Петра II, Верховный тайный совет постановил освободить Абрама Петрова из-под ареста и вернуть его в Тобольск с присвоением майорского чина. Впоследствии Ибрагим Ганнибал дослужился до генерал-аншефа и занимал должность главного военного инженера Российской империи.

Томск. com <https://www.tomsk.com/o-tomske/983-peski-rayon-tomska.html>

Томск.ru: новости Томска <https://www.tomsk.ru/news/view/165103-tolko-v-tomske-15-interesnyh-faktov-ob-unikalnoy-ulice-obrub>

Томская земля: краеведческий портал <https://kraeved.lib.tomsk.ru/page/1026/>

История Каштака <https://tomsk.triproom.ru/blog/istoriya-tomskogo-holma-kashtak/>

Воскресенская гора (Томск) <https://itonga.ru/russia/voskresenskaya-gora-tomsk/>



РЕГИОНАЛЬНЫЙ КОНКУРС ПРОФЕССИОНАЛЬНОГО МАСТЕРСТВА

«Томский педагог»

ДИПЛОМ

I степени

награждается

Ярославцева Любовь Рюриковна

педагог-психолог

МБОУ ДО ДДиЮ «Факел» г.Томска

в номинации

«Сценарий образовательного мероприятия»

Ректор ТОИПКРО



О.М. Замятина

№ 23-16-261

г. Томск, 2023 г.